SANTA CRISTINA E BISSONE

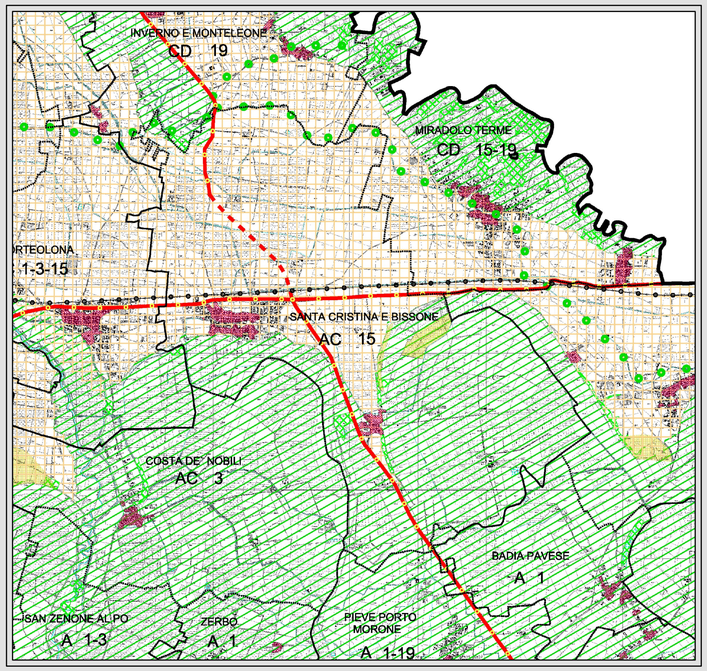

TAVOLA 3.1 — **scala 1:50000**

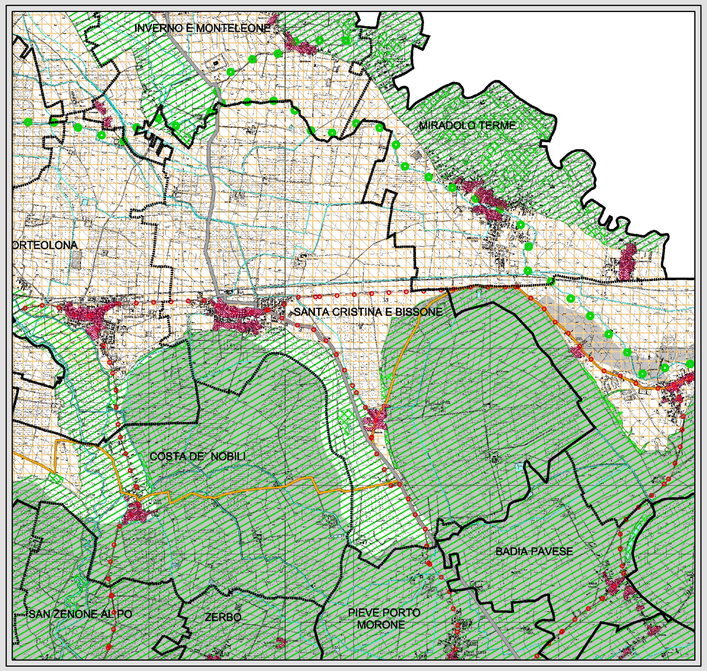

TAVOLA 3.2 — **scala 1:50000**

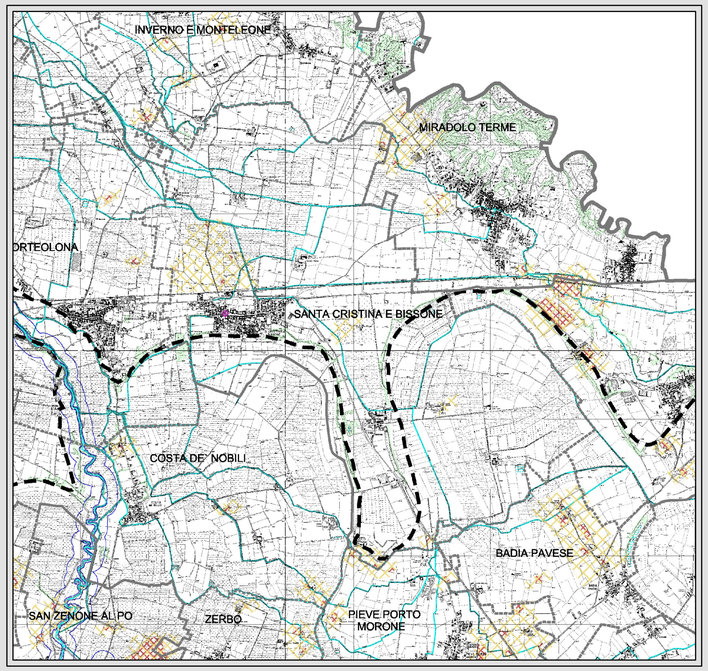

TAVOLA 3.3 — **scala 1:50000**

SINTESI DELLE PROPOSTE: GLI SCENARI DI PIANO

ELEMENTI DEL QUADRO TERRITORIALE-AMBIENTALE

IL SISTEMA DELLA MOBILITA'
- ELEMENTI DELLA RETE AUTOSTRADALE DI LIVELLO NAZIONALE
- ELEMENTI DELLA RETE VIABILISTICA DI LIVELLO REGIONALE
- ELEMENTI DELLA RETE VIABILISTICA DI LIVELLO COMPLEMENTARE E PROVINCIALE
- LINEA FERROVIARIA A BINARIO SEMPLICE
- LINEA FERROVIARIA A BINARIO DOPPIO
- AEROPORTO

IL SISTEMA DELLE ACQUE
- CORSI D'ACQUA PRINCIPALI
- CORSI D'ACQUA MINORI
- SPECCHI D'ACQUA E ALVEI FLUVIALI

LIMITI AMMINISTRATIVI
- CONFINI COMUNALI
- CONFINI PROVINCIALI
- CONFINI COMUNITA' MONTANA OLTREPO PAVESE

AREE PROTETTE
- AREE PROTETTE ESISTENTI
- PARCO DEL TICINO

ELEMENTI DEL QUADRO PROGRAMMATICO DI LIVELLO SOVRACOMUNALE ASSUNTI NEL PTC
- AMBITI DELLE ATTIVITA' ESTRATTIVE
- ATTUAZIONE DELLE BONIFICHE
- LOCALIZZAZIONE INTERPORTO DI VOGHERA
- INSEDIAMENTO URBANISTICO TERRITORIALE ED AMBIENTALE DELL'INTERPORTO DI MORTARA
- INTERVENTI DI POTENZIAMENTO DELLA RETE FERROVIARIA
- POTENZIAMENTO E RIQUALIFICAZIONE STAZIONI
- REALIZZAZIONE E POTENZIAMENTO NUOVE LINEE
- RISTRUTTURAZIONE PER GRONDA MERCI SUD
- ASSE/DIRETTRICE DI COLLEGAMENTO DA SOTTOPORRE A STUDI DI APPROFONDIMENTO

IL SISTEMA PAESISTICO-AMBIENTALE

AMBITI UNITARI (UNITA' TIPOLOGICHE)
- (A) VALLI DEI PRINCIPALI CORSI D'ACQUA: PO, SESIA
- (B) PIANURA IRRIGUA LOMELLINA
- (C) PIANURA IRRIGUA PAVESE
- (D) COLLINA BANINA
- (E) PIANURA OLTREPADANA
- (F) VALLE DORSALI DELLA BASSA E MEDIA COLLINA
- (G) VALLE DORSALI DELL'ALTA COLLINA
- (H) MONTAGNA

AMBITI DI TUTELA

PRESCRIZIONI
- EMERGENZE NATURALISTICHE
- AREE DI ELEVATO CONTENUTO NATURALISTICO

INDIRIZZI
- AREE DI CONSOLIDAMENTO DEI CARATTERI NATURALISTICI
- AREE DI RIQUALIFICAZIONE E DI RICOMPOSIZIONE DELLA TRAMA NATURALISTICA
- CORRIDOI ECOLOGICI

- AREE DI PARTICOLARE INTERESSE PAESISTICO
- AREE DI CONSOLIDAMENTO DELLE ATTIVITA' AGRICOLE E DEI CARATTERI CONNOTATIVI
- CENTRI E NUCLEI STORICI

PREVISIONI SPECIFICHE
- SITI DI INTERESSE COMUNITARIO
- AREE PROTETTE PROPOSTE
- PERCORSI DI FRUIZIONE PANORAMICA E AMBIENTALE
- AMBITI DI RINVIO A PIANIFICAZIONE PAESISTICA DI DETTAGLIO

IL SISTEMA INSEDIATIVO DELLA MOBILITA' E DELLE INFRASTRUTTURE

AMBITI TERRITORIALI TEMATICI
1. AMBITO DEL FIUME PO
2. AMBITO DEL FIUME TICINO
3. AMBITO DELLA VALLE DELL'OLONA
4. AMBITO DELLA VALLE DEL TORRENTE STAFFORA
5. AMBITO DELLA VALLE DEL TORRENTE AGOGNA
6. AMBITO DELLA VALLE DEL LAMBRO MERIDIONALE
7. AMBITO DEL TERDOPPIO
8. AMBITO DEL NAVIGLIO PAVESE
9. AMBITO DEL TORRENTE COPPA
10. AMBITO DELLA VALLE DELLA SESIA
11. AMBITO DEL PARCO VISCONTEO
12. SISTEMA URBANO INSEDIATIVO DELLA CONURBAZIONE PAVIA-SUD
13. SISTEMA URBANO INSEDIATIVO DELLA DIRETTRICE DELLA VIA EMILIA E A21
14. SISTEMA URBANO INSEDIATIVO DEI COMUNI A NORD DEL TICINO CONTERMINI AL CAPOLUOGO
15. SISTEMA URBANO INSEDIATIVO DEI COMUNI ATTESTATI SULLA DIRETTRICE CODOGNESE
16. SISTEMA URBANO INSEDIATIVO DEI COMUNI ATTESTATI SULLA DIRETTRICE DEI CAROLI
17. SISTEMA URBANO INSEDIATIVO DEI COMUNI ATTESTATI SULLA DIRETTRICE DELLA VIGEVANESE
18. SISTEMA URBANO INSEDIATIVO DEI COMUNI ATTESTATI SULLA DIRETTRICE DELLA VIGENTINA
19. SISTEMA URBANO INSEDIATIVO DEI COMUNI ATTESTATI SUL LIMITE DELLA PROVINCIA DI MILANO E DEL PARCO AGRICOLO SUD
20. AMBITO DELLA VALLE DEL TORRENTE VERSA
21. AMBITO DELLA VALLE DEL TORRENTE TIDONE
22. AMBITO DELLA COMUNITA' MONTANA OLTREPO PAVESE
23. AMBITO DEI COMUNI INTERESSATI DALL' ATTUAZIONE DELL' OBIETTIVO 2
24. AMBITO DI RINATURALIZZAZIONE E DI RECUPERO AMBIENTALE DI SITI DEGRADATI

PREVISIONI SPECIFICHE
- RIQUALIFICAZIONE SEDE STRADALE
- REALIZZAZIONE NUOVI CORRIDOI PER LA RETE VIABILISTICA DI LIVELLO REGIONALE
- REALIZZAZIONE NUOVI CORRIDOI PER LA RETE DI LIVELLO COMPLEMENTARE E PROVINCIALE
- REALIZZAZIONE NUOVI ATTRAVERSAMENTI
- ASSE/DIRETTRICE DI COLLEGAMENTO DA SOTTOPORRE A STUDI DI APPROFONDIMENTO

PREVISIONI DI TUTELA E VALORIZZAZIONE DELLE RISORSE PAESISTICHE E AMBIENTALI

AMBITI UNITARI (UNITA' DI PAESAGGIO)
- VALLI DEI PRINCIPALI CORSI D'ACQUA: PO, SESIA
- PIANURA IRRIGUA LOMELLINA
- PIANURA IRRIGUA PAVESE
- COLLINA BANINA
- PIANURA OLTREPADANA
- VALLI E DORSALI DELLA BASSA E MEDIA COLLINA
- VALLI E DORSALI DELL'ALTA COLLINA
- MONTAGNA APPENNINICA

ELEMENTI E SISTEMI DI RILEVANZA SOVRACOMUNALE

PREVISIONI PRESCRITTIVE
- EMERGENZE NATURALISTICHE
- AREE DI ELEVATO CONTENUTO NATURALISTICO

INDIRIZZI
- AREE DI CONSOLIDAMENTO DEI CARATTERI NATURALISTICI
- AREE DI RIQUALIFICAZIONE E DI RICOMPOSIZIONE DELLA TRAMA NATURALISTICA
- CORRIDOI ECOLOGICI
- AREE DI PARTICOLARE INTERESSE PAESISTICO
- AREE DI CONSOLIDAMENTO DELLE ATTIVITA' AGRICOLE E DEI CARATTERI CONNOTATIVI
- CENTRI E NUCLEI STORICI
- VIABILITA' STORICA PRINCIPALE

VIABILITA' DI INTERESSE PAESISTICO:
- RETE VIARIA DI STRUTTURA
- PERCORSI DI FRUIZIONE PANORAMICA E AMBIENTALE
- VISUALI SENSIBILI

PREVISIONI SPECIFICHE
- (R) AMBITI DI RINVIO A PIANIFICAZIONE PAESISTICA DI DETTAGLIO
- AREE PROTETTE PROPOSTE

AREE PROTETTE ESISTENTI
- SITI DI INTERESSE COMUNITARIO
- RISERVE E MONUMENTI NATURALI
- PARCHI LOCALI DI INTERESSE SOVRACOMUNALE (P.L.I.S)
- PARCO DEL TICINO

- AREE IDRICHE
- CONFINI COMUNALI
- CONFINI PROVINCIALI

QUADRO SINOTTICO DELLE INVARIANTI

DIFESA DEL SUOLO

FASCE FLUVIALI PAI AI SENSI DELLA L. 183/1989 (APPROVATE CON DCPM 8 AGOSTO 2001)
- LIMITE TRA LA FASCIA A E LA FASCIA B
- LIMITE TRA LA FASCIA B E LA FASCIA C DEL PAI
- LIMITE ESTERNO FASCIA C
- LIMITE DI PROGETTO TRA LA FASCIA B E LA FASCIA C

ELEMENTI CONTENUTI IN ALTRI ALLEGATI DEL PTCP
- ZONE A RISCHIO IDROGEOLOGICO MOLTO ELEVATO (EX L.267/1996, ALLEGATO 4.1 ALL'ELABORATO 2 DEL PAI)(Vedi CD-ROM)
- AREE SOGGETTE AI VINCOLI DELL'ART.9 DELLE N.d.A DEL PAI (ALLEGATO 4.2 ALL'ELABORATO 2 DEL PAI)(Vedi CD-ROM)
- AREE IN DISSESTO IN AMBITO MONTANO (Vedi CD-ROM)
- VINCOLO IDROGEOLOGICO AI SENSI DEL R.D.L.3267/1923 (Vedi CD-ROM)
- CLASSIFICAZIONE SISMICA DEL TERRITORIO PROVINCIALE (Vedi Allegati N.T.A.)

BENI PAESAGGISTICI E AMBIENTALI (D.LGS 29 OTTOBRE 1999 N.490)
- ART. 139 comma 1 let. a e b "BELLEZZE INDIVIDUE" (EX L.1497/1939, ART. 1 commi 1 e 2)
- ART. 139 comma 1 let. a e b "BELLEZZE D'INSIEME" (EX L.1497/1939, ART. 1 commi 3 e 4)
- ART. 146 comma 1 let. b "TERRITORI CONTERMINI IN LAGHI" (EX L.431/1985, ART.1 let. b)
- ART. 146 comma 1 let. c "FIUMI, TORRENTI E CORSI D'ACQUA" (EX L.431/1985, ART.1 let. c)
- ART. 146 comma 1 let. d "TERRITORI ALPINI E APPENNINICI" (EX L. 431/1985 ART. 1 let. d)
- ART. 146 comma 1 let. f "PARCHI NAZIONALI E/O REGIONALI" (EX L.431/1985 ART. 1 let. f)
- ART. 146 comma 1 let. f "RESERVE NAZIONALI E/O REGIONALI" (EX L.431/1985 ART. 1 let. f)
- ART. 146 comma 1 let. g "FORESTE E BOSCHI" (EX L. 431/1985 ART. 1 let. g)
- ART. 146 comma 1 let. h "AREE ASSEGNATE ALLE UNIVERSITA' AGRARIE E ZONE GRAVATE DA USI CIVICI" (EX L. 431/1985 ART. 1 let. h) (Vedi Allegati N.T.A.)
- ART. 146 comma 1 let. m "ZONE DI INTERESSE ARCHEOLOGICO" - (EX L.431/1985 ART. 1 let. m) - (Vedi Relazione)
  - RITROVAMENTI ARCHEOLOGICI - RINVENIMENTI DECRETATI
  - ZONE DI INTERESSE ARCHEOLOGICO - AREALI DI RITROVAMENTO
  - ZONE DI INTERESSE ARCHEOLOGICO - AREALI DI RISCHIO
- AREE DI PARTICOLARE INTERESSE AMBIENTALE - DGR 3859/1985 (Vedi Relazione)

ISTITUTI FAUNISTICI VENATORI (L.R. 26/1993)
- ZONE RIPOPOLAMENTO E CATTURA
- OASI DI PROTEZIONE

ELEMENTI DEL QUADRO TERRITORIALE-AMBIENTALE

IL SISTEMA DELLE ACQUE
- CORSI D'ACQUA MINORI
- CORSI D'ACQUA PRINCIPALI
- SPECCHI D'ACQUA E ALVEI FLUVIALI

LIMITI AMMINISTRATIVI
- CONFINI COMUNALI
- CONFINI PROVINCIALI
- CONFINI COMUNITA' MONTANA OLTREPO PAVESE

COMUNE DI

S. CRISTINA E BISSONE

PROVINCIA DI PAVIA

PGT

Piano di Governo del Territorio

ai sensi della Legge Regionale 11 marzo 2005, n 12

3

DdP

Documento di Piano

Tavola

Carta della pianificazione sovracomunale: Pianificazione Provinciale PTCP

scala 1:25000

allegato alla deliberazione di Consiglio Comunale n. ..... del .....

SINDACO
Sig. Elio Giovanni Grossi

PROGETTISTA
dott. arch. Mario Mossolani

SEGRETARIO
dott. Angela Barletta

COLLABORATORI
dott. urb. Sara Panizzari
dott. Giulia Natale
dott. ing. Marcello Mossolani
geom. Mauro Scano

TECNICO COMUNALE
Arch. Paolo Bersani

STUDI NATURALISTICI
dott. Massimo Merati
dott. Niccolò Mapelli

STUDIO MOSSOLANI
urbanistica architettura ingegneria
via della pace 14 - 27045 casteggio (pavia) - tel. 0383 890096 - telefax 0383 82423 - www.studiomossolani.it